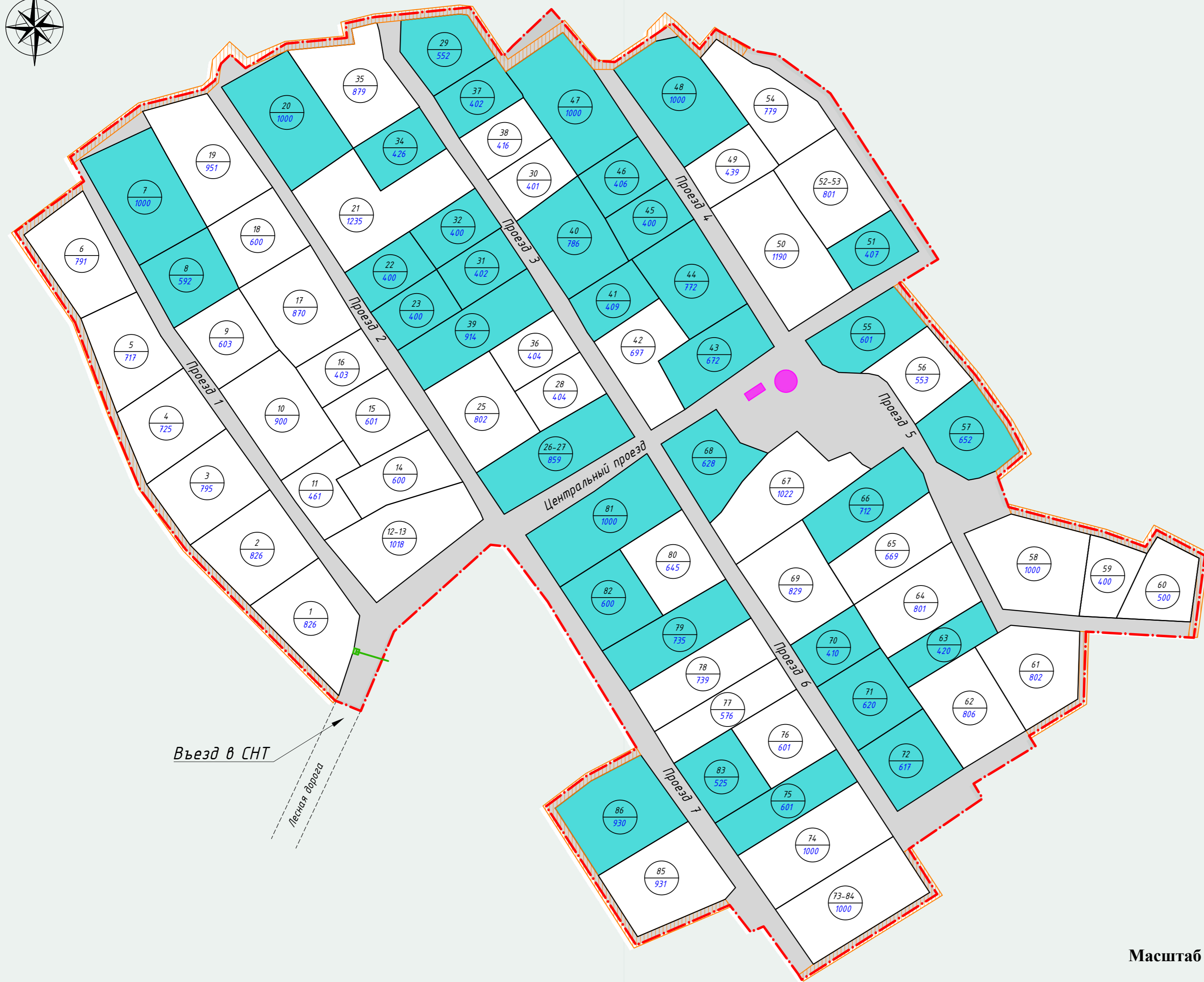












Схема расположения земельных участков СНТ "Автомобилист"



Въезд в СНТ
Лесная бороза

Условные обозначения:

-  - Порядковый номер участка
Площадь земельного участка (м.кв.)
-  - Граница СНТ "Автомобилист" утвержденная постановлением Главы администрации муниципального образования города-курорта Геленджик №1053 от 25.04.2014 г. (площадь - 68012 м.кв., периметр - 1371 м.)
-  - Земельные участки учтенные в ГКН (35 шт., общая площадь - 22105 м.кв.)
-  - Границы всех участков СНТ "Автомобилист" (80 шт., общая площадь - 56012 м.кв.)
-  - Территории общего пользования дороги, проезды (площадь - 12903 м.кв.)
-  - Противопожарная лесо-охранная полоса (длина - 932,3 м., ширина - 3 м.)
-  - Земли лесного фонда
-  - Шлагбаум
-  - Противопожарный резервуар
-  - Противопожарный щит

"УТВЕРЖДЕНО"

правление СНТ "Автомобилист"

"__" ____ 2022 г.

Масштаб 1:1000

Сведения:

Адрес земельного участка: Краснодарский край, г.Геленджик, СНТ "Автомобилист"

Категория земель: Земли сельскохозяйственного назначения

Разрешённое использование: Для ведения гражданами садоводства и огородничества